


Querriss
Foto 4

Berstig, Auf dem Allöh R 3105 -> R 3110
07.06.1999 00:00:00 8.90



Querriss saniert
Foto 4a

Berstig, Auf dem Allöh R 3105 -> R 3110
07.06.1999 00:00:00 8.90

Windhagen, Robert-Wilh. -Bunsen-Straße

Querriss
Foto 3

Windhagen S 610230 -> S 610225
08.05.2000 00:00:00 14.5

PFA 43 / Brücke Dasbach

27.22 -> 27.19 B DN 300
07.12.2001 00:00:00 001 22.5

PFA 43 / Brücke Dasbach



27.22 -> 27.19 B DN 300
07.12.2001 00:00:00 003c 22.5


ICE PFA / PFA 42

7.1	->8.4	PEHD	DN	150
15.08.2001	00:00:00	008		57.5

ICE PFA / PFA 42

7.1 -> 8.4 PEHD DN 150
15.08.2001 00:00:00 008a 57.5

Wehbach / Jungenthaler Str



A 185 -> Fa. Hombach B DN 300
12.07.2002 0:00:00 22 19.7

Wehbach / Jungenthaler Str




A 185 -> Fa. Hombach B DN 300
12.07.2002 0:00:00 022a 19.7

Nastätten-Schwall / Sammler

11 -> 10 SB DN 250
24.04.2003 00:00:00 004 6.0

Nastätten-Schwall / Sammler

11 -> 10	SB	DN	250
24.04.2003	00:00:00	004a	6.0



KN354207KN35420 BENDINGER HELIX 00300
26.10.04 1:42:50 030.35

KN35428/KN35429
28.10.04
RENDINGER ALTE 011301
11.50.45
930 350

101533/101534 IN EPFICHER 0H250
17.11.04 24:06

037.77

101533/101534 IN SPALLER DUNES
17.11.04 09:12

037.79

